



Ajuntament de
Mollet del Vallès

NÚM. EXPEDIENT

RA012021002558/X2021010430

TÍTOL EXPEDIENT

Aprovació inicial del Pla d'Ordenació Urbanística Municipal de Mollet del Vallès.

DILIGÈNCIA:

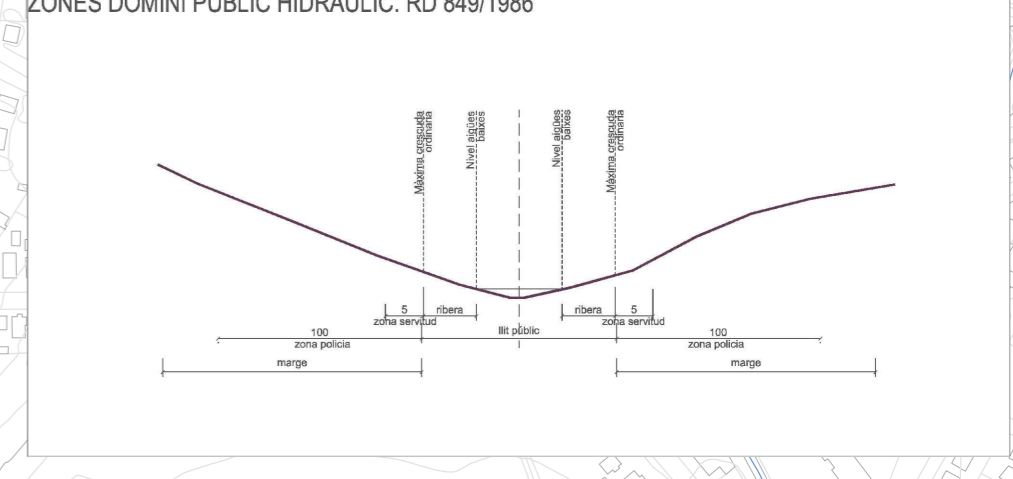
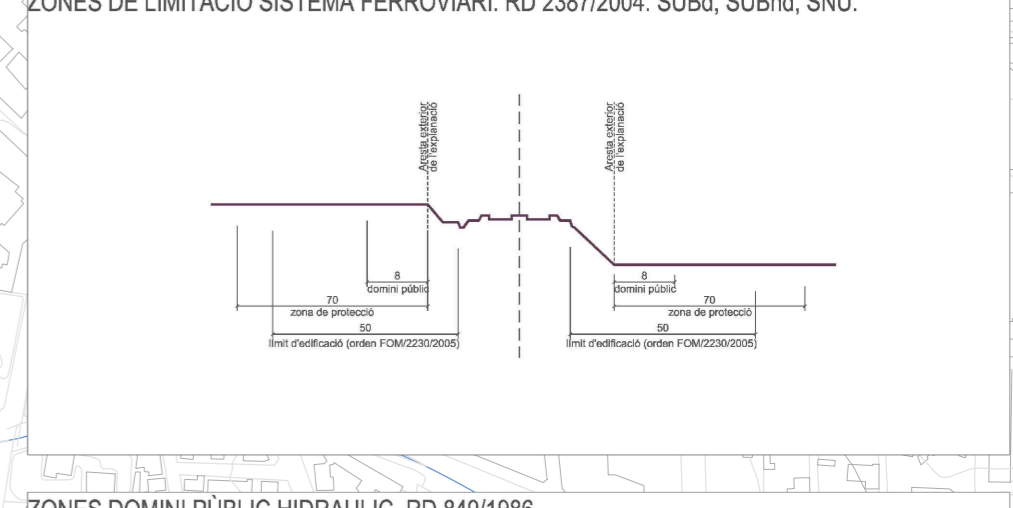
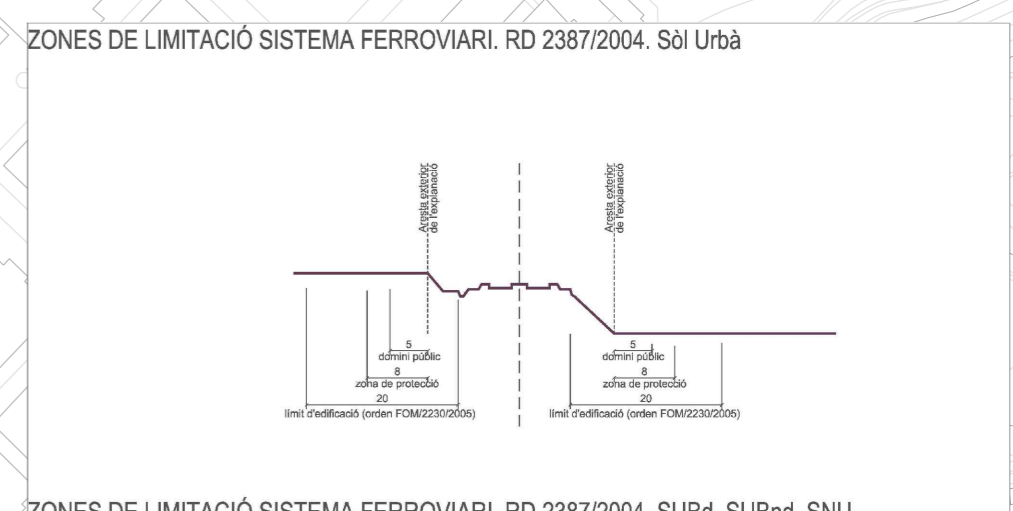
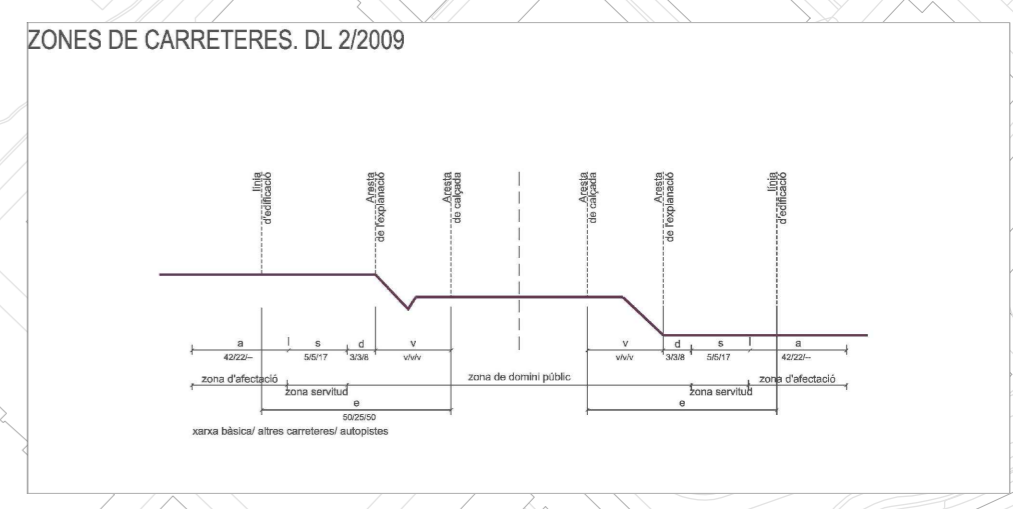
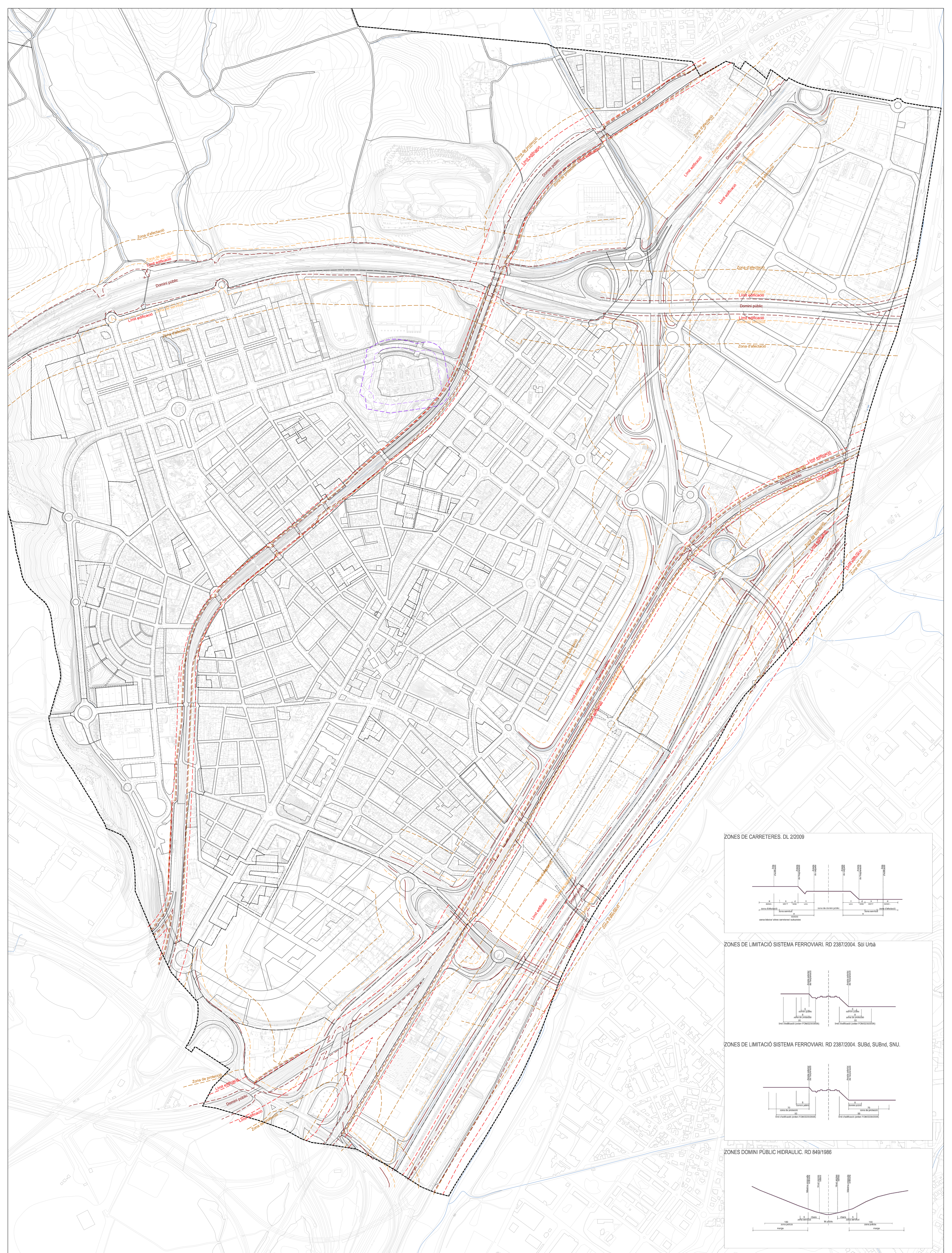
**Aprovat en els termes de la resolució/acord de l'expedient X2021010430
de 05/07/2021**

Signat electrònicament a Mollet del Vallès,

Codi de verificació electrònic: 095c0db4-d1f1-4f60-af2f-315dfafe83a4



Aquest document és una còpia fidel del que consta en els arxius electrònics de l'Ajuntament de Mollet del Vallès i queda autoritzat per la seva signatura electrònica. En aplicació de l'article 27.3.c de la Llei 39/2015, de 1 d'octubre, les còpies impreses que se'n facin tenen la consideració de còpia autèntica, atès que el codi segur de verificació que inclou permet comprovar-ne l'autenticitat, validesa i integritat a la seu electrònica de l'Ajuntament (<https://seuelectronica.molletvalles.cat/eseu/csv>).



<p>LÍMITS URBANÍSTICS</p> <ul style="list-style-type: none"> --- Límit de terme municipal --- Límit de classificació del sòl --- Límit de sector --- Límit de qualificació --- Límit indicatiu de qualificació 	<p>SISTEMA VIARI. DL 2/2009, TEXT REFÓS DE LA LLEI DE CARRETERES</p> <p>AUTOPISTES, AUTOVIES I VIES RÀPIDES</p> <ul style="list-style-type: none"> --- Zona de domini públic (D), 8 m --- Zona de servitud (S), 25 m --- Límit edificació (E), 50 m --- Zona d'afectació (A), 100 m <p>RESTA DE CARRETERES (EXCEPTE VARIANTS)</p> <ul style="list-style-type: none"> --- Zona de domini públic (D), 3 m --- Zona de servitud (S), 8 m --- Límit edificació (E), 25 m --- Zona d'afectació (A), 50 m 	<p>SISTEMA FERROVIARI. RD 2387/2004</p> <p>SÒL URBÀ</p> <ul style="list-style-type: none"> --- Zona de domini públic (D), 5 m --- Zona de protecció (P), 3 m --- Límit edificació (E), 20 m <p>SÒL NO URBANITZABLE</p> <ul style="list-style-type: none"> --- Zona de domini públic (D), 8 m --- Zona de protecció (P), 70 m --- Límit edificació (E), 50 m 	<p>DECRET 297/1997.</p> <p>REGLAMENT DE POLICIA SANITÀRIA MORTUÒRIA</p> <ul style="list-style-type: none"> --- Franja lliure d'edificacions, 25 m --- Franja lliure d'edificacions plurifamiliars, 50 m
--	--	--	---

PLA D'ORDENACIÓ URBANÍSTICA MUNICIPAL DE MOLLET DEL VALLÈS
 PLANOLS D'ORDENACIÓ
 REVISIÓ DEL PLANEJAMENT VIGENT, MAIG 2021